


Kontakt und Informationen:



NABU-Naturschutzstation Münsterland e.V.

Britta Linnemann, Annalena Pruhs
Westfalenstr. 490, 48165 Münster
Tel.: 02501-9719433
E-Mail: touren@nabu-station.de



Stadt Sassenberg

Stadt Sassenberg

Olga Puttins
Schürenstraße 17, 48336 Sassenberg
Tel.: 02583-309-3030
E-Mail: puttinsso@sassenberg.de




Ein 8Plus-VITAL.NRW Projekt im Kreis Warendorf

Gefördert durch das Ministerium für Umwelt,
Landwirtschaft, Natur- und Verbraucherschutz
des Landes Nordrhein-Westfalen



Titelfoto: Stadt Sassenberg, Illustration freepik.de
Layout: Silvia Banyong, NABU-Münsterland-gGmbH
Druck: dieUmweltDruckerei, 100% Recycling-Papier



Erlebbare Gewässer in der 8Plus-Region

Themenroute –
#1 Renaturierung
Vom Feldmarksee zur Ems

Gewässer – Elemente unserer Landschaft

Gewässer sind prägende Elemente unserer Landschaft und wichtige Naturräume für den Menschen und die dort lebenden Tiere und Pflanzen.

In der **VITAL.NRW 8 Plus-Region des Kreises Warendorf** gibt es viele tolle Beispiele für solche Naturräume, die ihren Beitrag zum Erhalt und Verbesserung der Biodiversität und Landschaftsqualität leisten. Um diese schönen Naturräume erlebbar zu machen wurden Themen-Radrouten konzipiert, die die vielfältigen Facetten ausgewählter Gewässertypen zeigen.


In diesem Flyer unserer „Erlebbare Gewässer“-Reihe findet man die Themenradroute „Vom Feldmarksee zur Ems“. Wer aber vom Radeln nicht genug bekommen kann, braucht sich keine Sorgen machen. Neben diesem Flyer gibt es auch noch weitere Touren und eine umfassende Broschüre, die einen in die verschiedensten Ecken der 8 Plus-Region führen, um die Vielfalt unserer heimischen Natur zu erkunden. Weitere Flyer und Themenradrouten vom VITAL.NRW-Projekt „Erlebbare Gewässer“ gibt es auf unserer Homepage (www.nabu-station.de).

Um eine Navigation zu erleichtern, befinden sich die Routen weitestgehend auf den bereits vorhandenen Radwegen und orientieren sich am Kontenpunktnetz des Kreises Warendorf. Somit muss man nur den roten Punkten an den gewohnten Radwegweisen folgen. Mehr Informationen über das Kontenpunktnetz finden Sie unter: www.parklandschaft-warendorf.de

Viel Spaß beim Radeln und Erkunden!



Vom Feldmarksee in Sassenberg zur Ems bei Warendorf

Schwierigkeitsgrad: Familientour Halbtagestour Ganztagestour
Länge: ca. 21 km
Dauer: ca. 1,5 Stunden

Startpunkt:  Von Galen-Straße, Ecke Brookstraße
48336 Sassenberg



Diese und weitere
Themenradrouten
finden Sie auf
Komoot unter:
[https://www.komoot.de/
tour/1130368985](https://www.komoot.de/tour/1130368985)

Route:     **Feldmarksee**     **Ems-Renaturierung** 

Highlights:

Der Feldmarksee in Sassenberg ist ein wunderschönes Gewässer und zeichnet sich durch eine hohe Artenvielfalt aus. Mit einer Fläche von rund 13 Hektar bietet der See eine abwechslungsreiche Umgebung aus Schilfgürteln, Seerosenteppichen und bewaldeten Uferstreifen, die optimale Bedingungen für eine große Artenvielfalt schaffen. Neben der heimischen Natur im idyllischen Naherholungsgebiet bieten sich verschiedene Freizeitaktivitäten wie Spazierengehen, Angeln, Schwimmen, Wassersport sowie Paddel- und Tretbootfahren an. Für diejenigen, die eine Pause vom Rad fahren benötigen, gibt es auch einen schönen Biergarten am Seeufer, wo entspannt die Aussicht genossen werden kann.

Ems-Renaturierung: Im Zeitraum von 2013 bis 2017 wurde der Emsabschnitt bei Warendorf renaturiert, um die Qualität des Gewässers zu verbessern. Dadurch entstand ein neues Naherholungsgebiet, in dem die heimische Natur ganz neu erlebt werden kann. Die Renaturierung ist eine wichtige Maßnahme zur Erhaltung der Biodiversität und Schaffung neuer Lebensräume. Mehr zu diesem Thema gibt es im Text „Renaturierung“.

Detaillierte Infos zu allen Touren-Highlights gibt es auch auf unserer Homepage unter:
<https://www.nabu-station.de/erlebbare-gewaesser-in-der-8plus-region>



Der Feldmarksee in Sassenberg, Foto: Stadt Sassenberg



Die Ems bei Warendorf, Foto: Annalena Pruhs



 Standort der Wegweiser im Knotenpunkt-system bestehender Radwanderwege  Gewässer-Highlights dieser Tour



Wegebeschaffenheit:
Asphalt (57%)
Straßenbelag (21%)
Fester Kies (15%)
Looser Untergrund (7%)