









### Legende

-  Waldsaum
-  Bürgerwald
-  Auwald
-  Geltungsbereich des Grünordnungsplanes
-  Grenze des Bebauungsplanes

### Sonstiges

-  M 1 Anlage eines Waldsaumes (0,20 ha)
-  M 2.1 Erstaufforstung Bürgerwald (0,1 ha)
-  M 2.2 Erstaufforstung Auwald (0,16 ha)

Maßnahmenplan

## Stadt Sassenberg

Grünordnungsplan zum Bebauungsplan  
„Sassenberg - Ost 2. Erweiterung“ - 1. Änderung

Maßstab	1 : 1.000
Blattgröße	DIN A3
Bearbeiter	LG / Stro
Datum	09.11.2022

**WP/WoltersPartner**  
Stadtplaner GmbH  
Daruper Straße 15 • D-48653 Coesfeld  
Telefon 02541 9408-0 • Fax 9408-100  
stadtplaner@wolterspartner.de

0 10 20 30 m

Auftraggeber:  
Stadt Sassenberg

