

# Bekanntmachung

## Einziehung einer Teilfläche des Feuertornweges in Sassenberg

Das in der Anlage dargestellte Wegeteilstück des Feuertornweges in Sassenberg mit einer Gesamtfläche von rund 117 m<sup>2</sup> wird gem. § 7 des Straßen- und Wegegesetzes des Landes Nordrhein-Westfalen (StrWG NRW) in der Fassung der Bekanntmachung vom 23.09.1995 (GV.NRW., Seite 1028/SGV. NRW 91) zuletzt geändert durch Gesetz vom 01.02.2022 (GV.NRW., Seite 122) eingezogen.

Einwendungen gegen die Wegeeinziehung gem. § 7 Abs. 4 StrWG NRW können bis zum


**04.07.2024**

schriftlich oder zur Niederschrift beim Bürgermeister der Stadt Sassenberg, Schürenstraße 17, 48336 Sassenberg erhoben werden. Falls die Frist durch das Verschulden eines von Ihnen Bevollmächtigten veräümt werden sollte, wird dessen Verschulden Ihnen zugerechnet.

Diese Bekanntmachung ist einschließlich der angegebenen Unterlagen auf der Internetseite der Stadt Sassenberg unter [www. Sassenberg.de/Rathaus/Bekanntmachungen](http://www.Sassenberg.de/Rathaus/Bekanntmachungen) zugänglich.

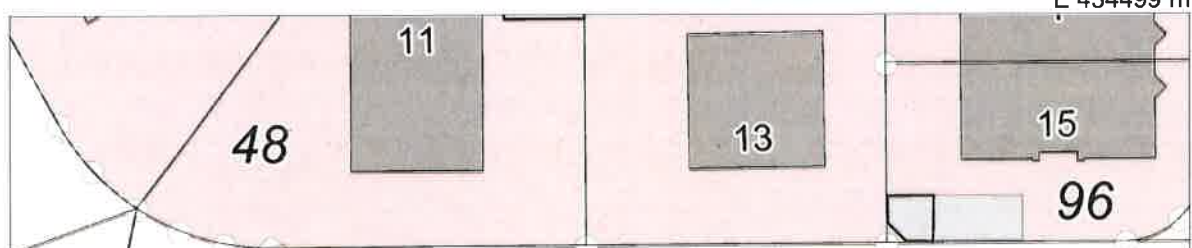
Sassenberg, 25.03.2024

STADT SASSENBERG  
Der Bürgermeister

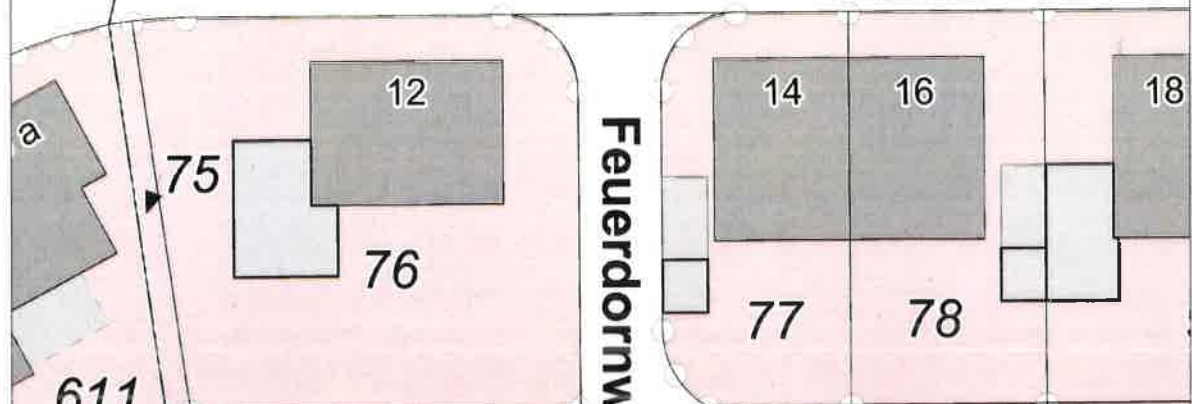
  
Josef Uphoff  
Bürgermeister

E 434499 m

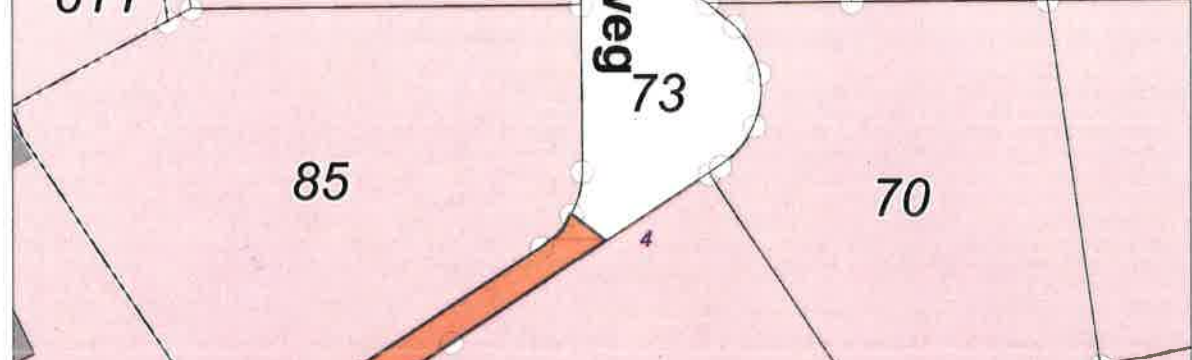
N 5760950 m



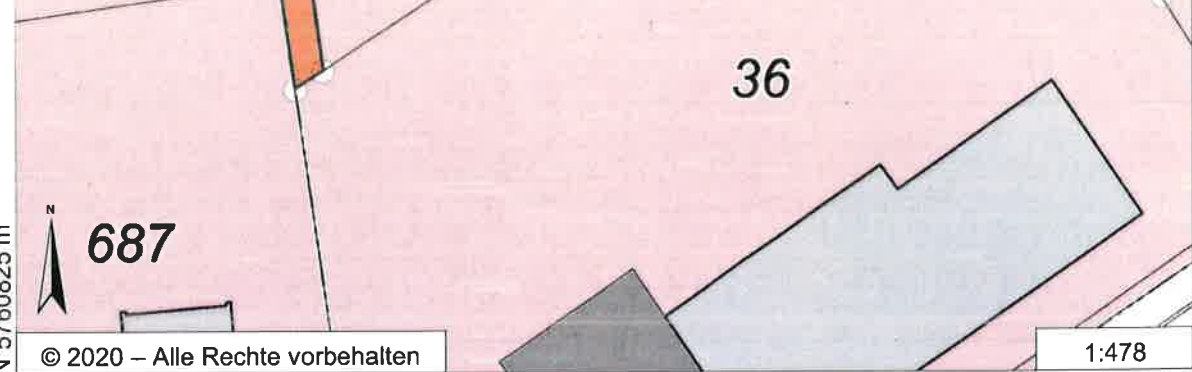
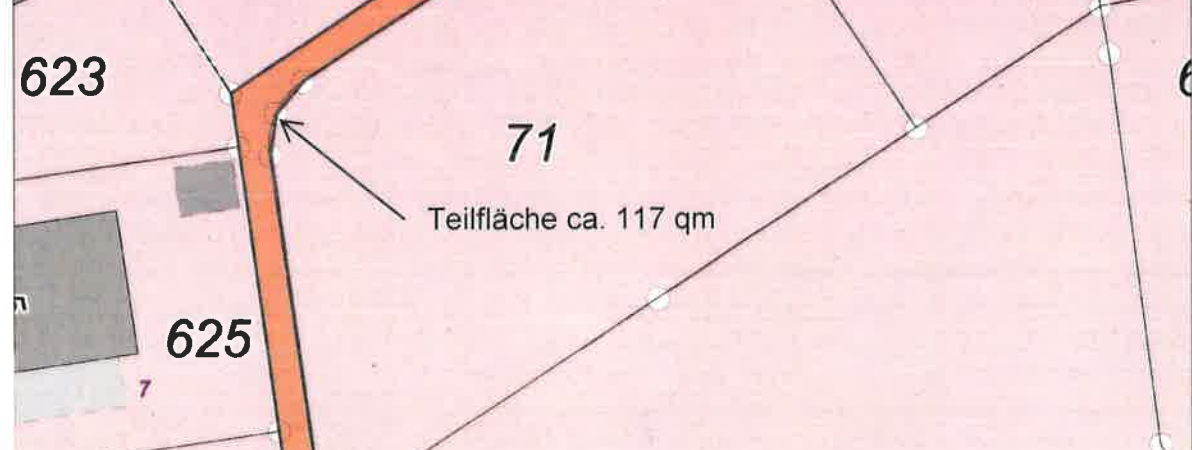
**Fliederstraße**



**Feuerdornweg**



Teilfläche ca. 117 qm



N 5760825 m



687

© 2020 – Alle Rechte vorbehalten

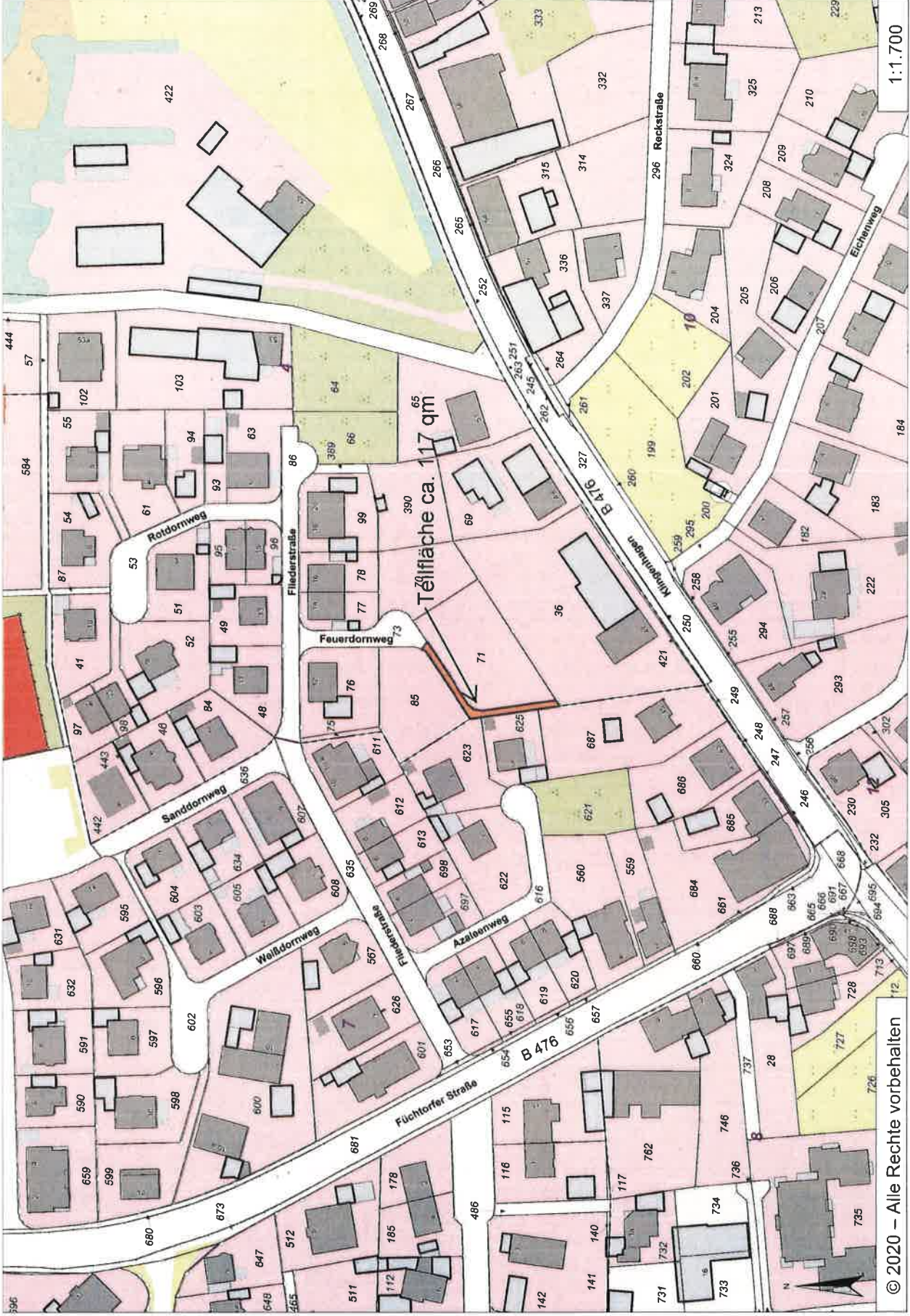
1:478

E 434421 m



N 5761026 m

E 434670 m



1:1.700

© 2020 – Alle Rechte vorbehalten

E 434243 m

N 5760731 m