








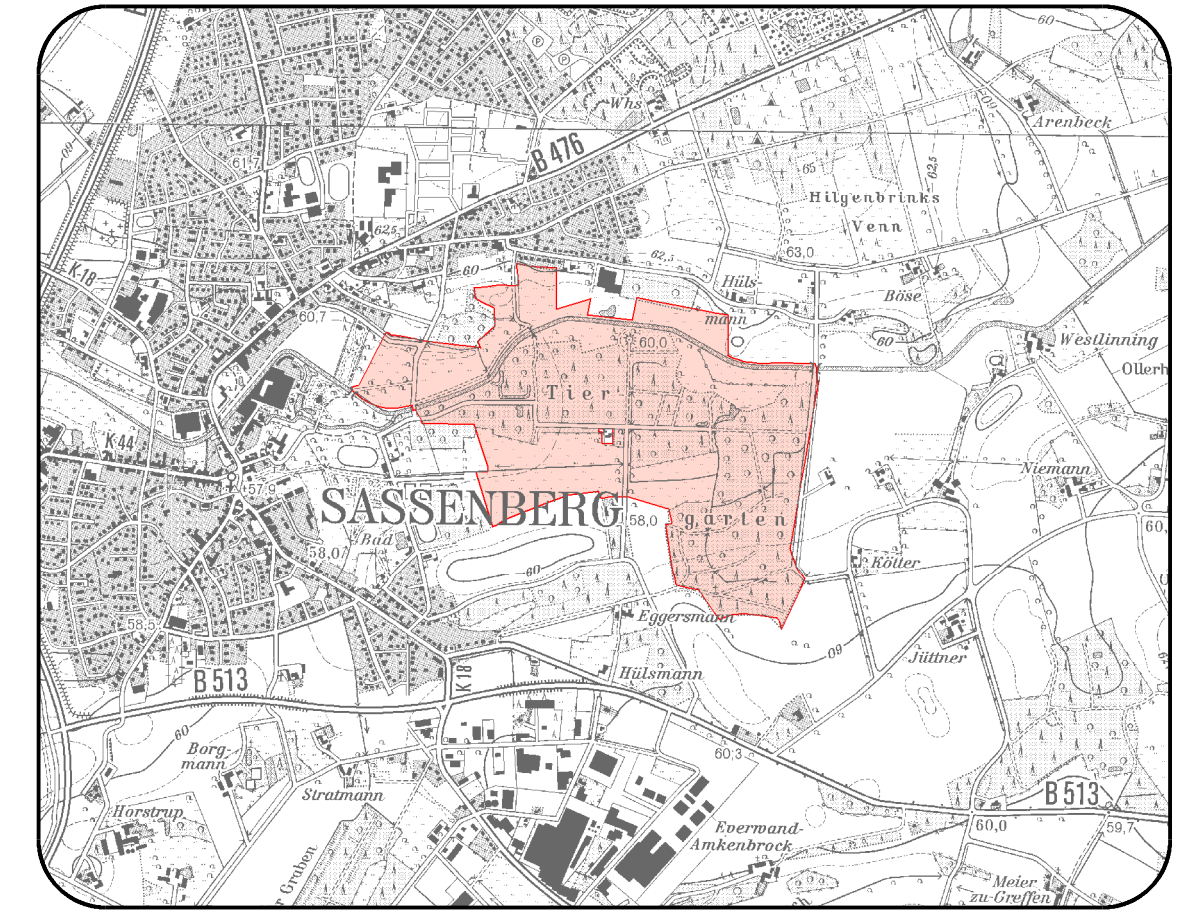


**Legende**

Anlage I - Detailkarte im Maßstab 1 : 5 000



-  Grenze Naturschutzgebiet / FFH - Gebiet
-  Biotopkataster - Biotop im Naturschutzgebiet
-  FFH - Lebensraum im Naturschutzgebiet
  - 3150 natürliche europäe Seen und Altarme
  - 6510 Glatthaler - und Wiesenknopf - Silgenwiesen
  - 9110 Hainsimsen - Buchenwald
  - 9180 Stieleichen - Hainbuchenwald
  - 91EO Erlen - Eschen - und Weichholz - Auenwälder
-  § 62 Biotop ( nachrichtliche Darstellung )
-  Kreisgrenze
-  Gemeindegrenze
-  Flurgrenze
-  Flurstücksgrenze
-  Flurstücksnummer

Naturchutzgebiet  
"Tiergarten und Schachblumenwiese"



**Legende**

Anlage I - Übersichtskarte im Maßstab 1 : 25 000

-  Naturschutzgebiet
-  Gemeindegrenze

Anlage I zu § 1 der ordnungsbehördlichen Verordnung zur Ausweisung des Gebietes  
Stadt Sassenberg, Gemarkung Sassenberg,  
Kreis Warendorf,  
im Regierungsbezirk Münster  
als Naturschutzgebiet

Münster, .....  
Bezirksregierung Münster  
- Höhere Landschaftsbehörde -  
51.2.1 - 21/ WAF  
Dr. Jörg Twenhöven